Progetto ERASMUS PLUS 2016-18

"Geocaching In and Out of the Classroom – Minds on the Move"

2nd BLENDED MOBILITY + 4th Transnational Project Mobility

Novara, Italy, 8-14 Ottobre 2017

https://erasmusgeocaching.weebly.com/italian-week.html

Trekking urbano e percorsi d'arte con il Geocaching a Novara

Come essere più smart del tuo telefono:
cerca sulla mappa, trova, guarda, leggi, risolvi l'enigma e
scopri le coordinate per la tappa successiva.
In sintesi: cammina e impara!

26 studenti e 13 professori di 6 paesi stranieri (Lituania, Francia, Grecia, Polonia, Portogallo e Spagna) sono stati ospiti dell'Istituto Professionale "Giuseppe Ravizza" di Novara nella **settimana dall'8 al 14 ottobre** per testare i percorsi Geocaching creati nell'ambito del progetto Erasmus+ denominato "Geocaching Minds on the Move".

Durante le diverse giornate di lavoro insieme i partecipanti alla Mobilità hanno condiviso esperienze di Geocaching già realizzate dal Team italiano e hanno sperimentato i nuovi percorsi su Arte e trekking urbano fornendo suggerimenti e aggiungendo idee.

Dopo un weekend in famiglia, la settimana ha avuto ufficialmente inizio lunedì 9 ottobre con l'uscita sul Lago Maggiore, alla scoperta delle cache legate ai luoghi dei concerti in programma nelle **Settimane Musicali di Stresa** (vedi anche http://geocachingraviteam.weebly.com/urban-hiking.html e http://www.stresafestival.eu/stresa-festival-erasmus-geocaching/)

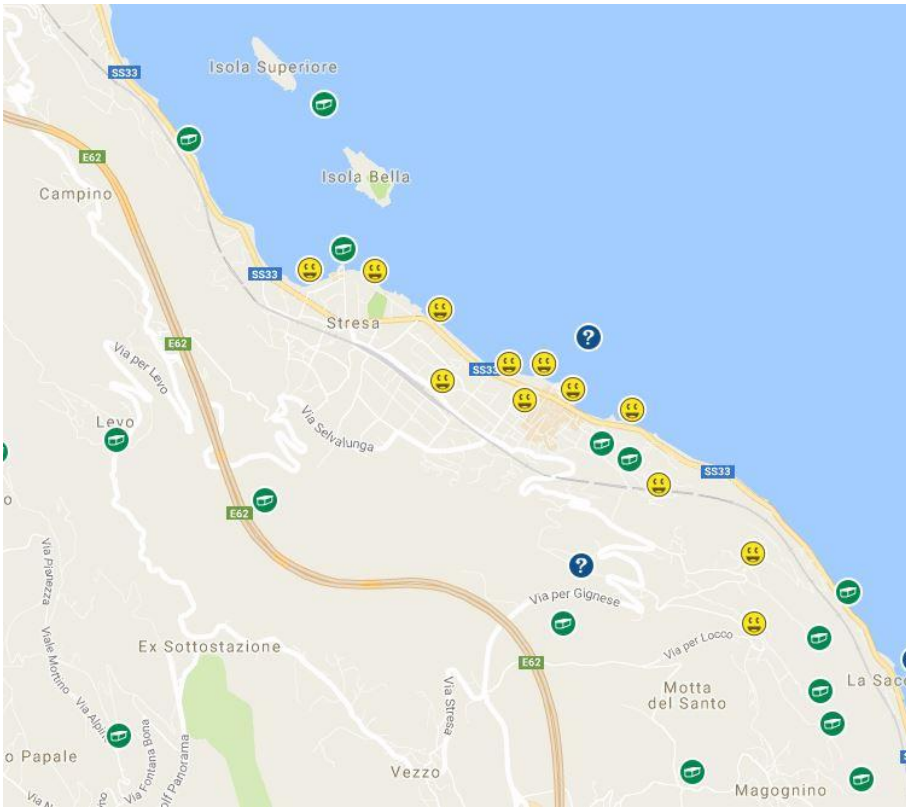

Mappa della zona intorno a Stresa, in giallo le cache trovate

Il **geocaching** è un'evoluzione tecnologica della caccia al tesoro. Consiste nel cercare un oggetto chiamato **geocache**, o più semplicemente cache, nascosto in un luogo (città, parco, sentiero, bosco, grotta, edificio, e chi più ne ha più ne metta) a partire dalle sue coordinate GPS.
Il Geocaching unisce la tecnologia con le avventure all'aria aperta ed è anche un modo fantastico per esplorare luoghi vicini e lontani. Si può fare Geocaching a piedi, in bicicletta, in moto, anche in auto, ma prima o poi l'auto la dovete lasciare!
Che cos'è una CACHE? Nella sua forma più semplice, una cache contiene un logbook (a volte un semplice foglio) da firmare. Le cache possono contenere anche oggetti da scambiare, ma è il viaggio alla scoperta di un geocache la ricompensa più grande. E non solo: ad ogni cache può essere associato un compito di scoperta dai contenuti più diversi. E così il mondo reale torna ad essere quel luogo dove non si può non imparare qualcosa.

Prima e dopo la visita guidata a Palazzo Borromeo sull'Isola Bella divisi in gruppi i ragazzi hanno fatto le loro scoperte.



All'ora di cena i professori si sono ritrovati nelle cucine del Ravizza e insieme a un gruppo di colleghi italiani hanno preparato alcuni piatti tipici dei diversi paesi d'origine. Sotto la supervisione del personale esperto della scuola tutti si sono improvvisati cuochi. Il risultato è stato sorprendente ☺

I ruoli si sono invertiti: il prof d'italiano ha fatto il risotto, la prof di matematica e il prof di spagnolo hanno lavato i piatti …

AUTHENTIQUE
BISTROT PARIS

Martedì 10 ottobre, la giornata è iniziata nella sede di **Vignale**: diverse classi hanno ricevuto la visita dei partner stranieri e hanno condiviso l'esperienza in corso. Prima di pranzo ragazzi e professori hanno cercato e trovato alcune cache nascoste intorno alla scuola.





Nel primo pomeriggio l'intero gruppo è stato ospite dell'Assessore al Turismo Valentina Graziosi nella Sala Consiliare del Comune di Novara.

Subito dopo gli studenti italiani hanno proposto la loro versione del **Trekking Urbano** che si terrà il prossimo 31 ottobre, accompagnando gli ospiti in un percorso a tappe raccontando storie e leggende. Al termine di ogni racconto un breve quiz su quanto ascoltato e visto permetteva di scoprire le giuste coordinate geografiche per la tappa successiva, raggiunta la quale un nuovo racconto aveva avuto inizio. Il percorso è percorribile anche da soli partendo dalla pagina http://geocachingraviteam.weebly.com/urban-hiking.html e sarà a breve disponibile sul sito www.geocaching.com .

GEOCACHING RAVITEAM

HOME | ERASMUSGEOCACHING | URBAN HIKING | NEOCLASSICISM IN NOVARA | ALL SAINTS | MORE...

URBAN HIKING

Urban Hiking Day 31st October 2017
TESTING DAY: 10th OCTOBER 2017
Erasmus+ "Geocaching Minds on the Move" International Team

WALK AND DISCOVER
MISTERIES & LEGENDS OF NOVARA

This tour is also available on www.geocaching.com

WATCH OUT!
At each step you will be able to **look for and find a cache**.

Credits and copyright:
Turismo Novara, ATL Novara, IPS Ravizza
English version and Geocaching format by the Erasmus+ Ravizza Team

Step 1 : 45.446458, 8.619632 The BROLETTO

For GEOCACHERS: there is a cache around here:
Broletto 2.0 - where the urban hiking trail begins

The tour begins at the **Broletto**, from the Latin "Brolo", which means courtyard. The Broletto was the centre of the political and social life of the city in the past, starting from the Middle Age.
The place is charming for its richness in art styles and for bringing the visitors and passers-by back to old times. The palaces that surround the courtyard were built in different periods, but there is harmony and balance. The oldest building is the **Arengo Palace**, that dates back to the XIII century.
On the higher part of the façade of the Arengo Palace, there is a **painted frieze** that according to several scholars tells the story of the legendary birth of Novara.



MaxMara




EL PRINCIPIO
DIL DOMO DI
MILANO FV
NEL ANNO
1386

Mercoledì 11 tutti a **Milano** per scoprire altre cache urbane e fare una classica caccia al tesoro all'interno del Duomo di Milano; senza dimenticare di salire sui tetti.

Professori battono studenti quattro a due.





Di nuovo a Novara il giorno seguente, giovedì 12 ottobre: incontro con le classi della sede in Baluardo M.D'Azeglio, e poi esplorazione di Novara secondo due prospettive:

alla scoperta del **Neoclassicismo** seguendo le orme di **Alessandro Antonelli** (http://geocachingraviteam.weebly.com/neoclassicism-in-novara.html) e

alla ricerca della caratteristiche distintive del **Romanico** nel Nord Italia esplorando la chiesa di **Ognissanti** (http://geocachingraviteam.weebly.com/all-saints.html).

Tra un percorso e l'altro salita alla Cupola grazie alla collaborazione con l'ATL di Novara.

NEOCLASSICISM in Novara

a new wind blowing

4. Have a look at the buildings and identify the statues:

South-west: .....

North-east: .....



North-west: .....

North-east: .....

6. Have a look at the following pictures. According to what you have read, put them in chronological order:

A

B

C

ALL SAINTS' CHURCH

Undestanding Romanesque style in Norther Italy

Before you start your research let's learn a few words. Have a look at the picture and translate the words into your language:

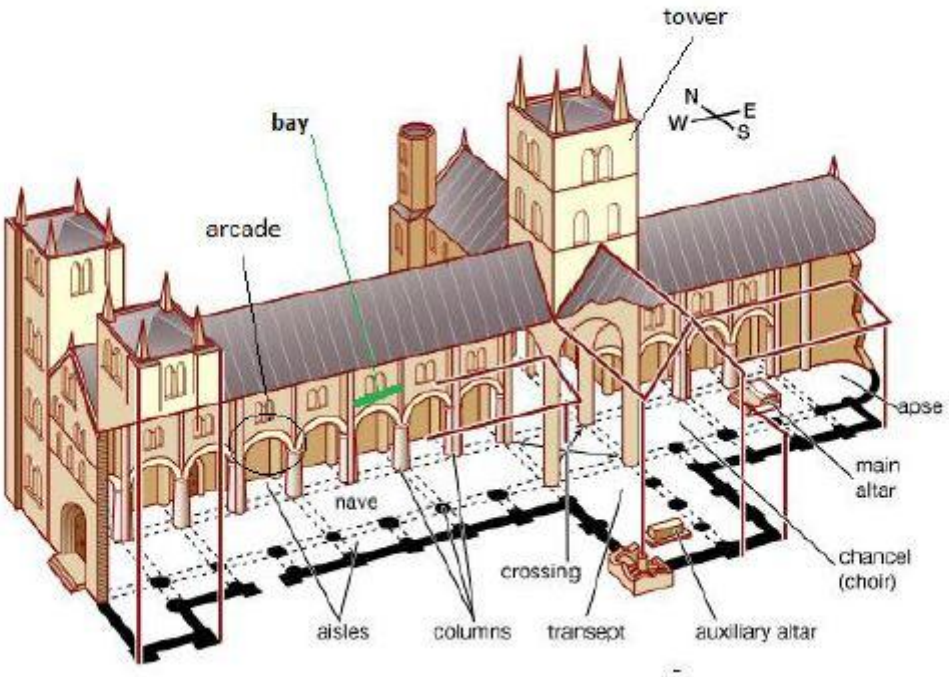

I percorsi sono stati preparati dai docenti dell'Istituto che hanno collaborato mettendo insieme competenze specifiche differenti. Il team Erasmus si è occupato di renderli accessibili in una modalità interattiva, utilizzando la piattaforma www.geocaching.com , il sito internet del progetto geocachingraviteam.weebly.com e l'applicazione www.learningapps.org .

Giovedì sera cena di gala e festa a scuola, per festeggiare insieme e salutare gli amici greci in partenza. Canti, balli e qualche lacrima nel vedere il film della settimana quasi conclusa.

Venerdì 13ottobre di nuovo a Vignale il lavoro più difficile: condividere osservazioni e suggerimenti per migliorare i percorsi e valutare le esperienze vissute insieme, lasciando alcuni messaggi che il team di Novara trascriverà per tutti.



Arrivederci al prossimo incontro:
Salonicco 4-10 febbraio 2018



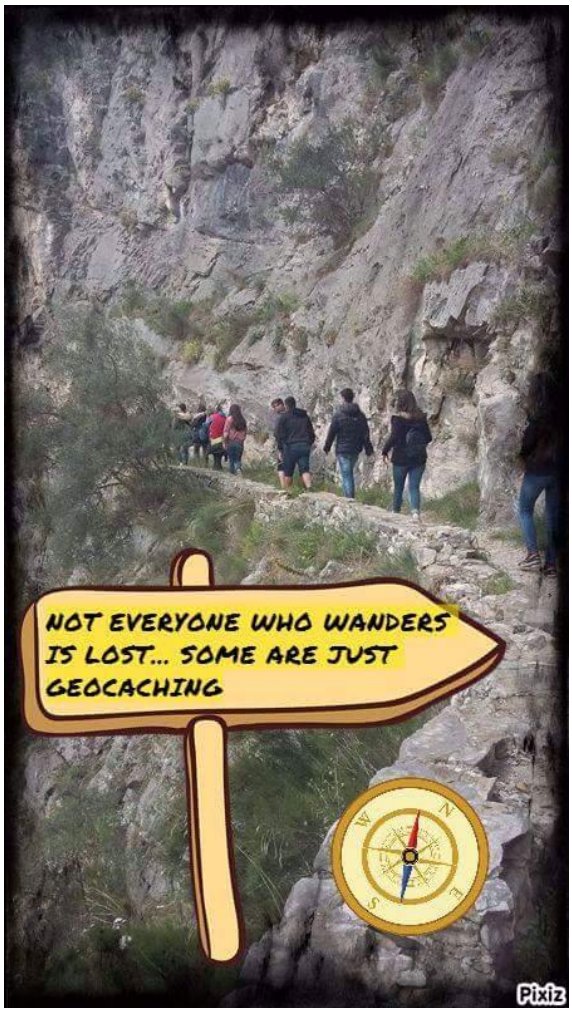

Se volete provare anche voi a scoprire il mondo giocando potete iniziare in 5 semplici step:

1. Scaricate l'**app geocaching** sul vostro cellulare (oppure andate su www.geocaching.com dal vostro computer)
2. Registratevi
3. Cercate le cache (= punti di interesse) intorno a voi, oppure nel luogo che volete visitare
4. Scegliete sulla mappa una destinazione e scoprite cosa nasconde
5. Seguite le indicazioni sulla mappa per raggiungere la destinazione scelta e una volta arrivati iniziate a guardarvi intorno, cercare e scoprire

Il resto viene da sé …

Quando avete trovato le cache potete registrarle e la mappa si trasformerà:

APP geocaching

www.geocaching.com

prima

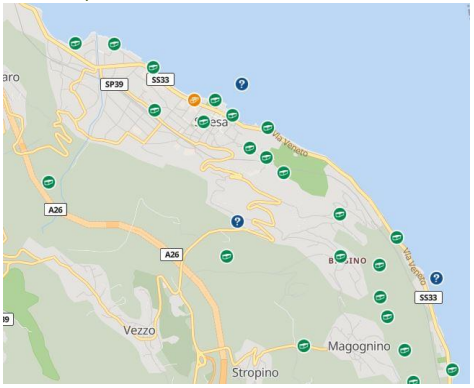
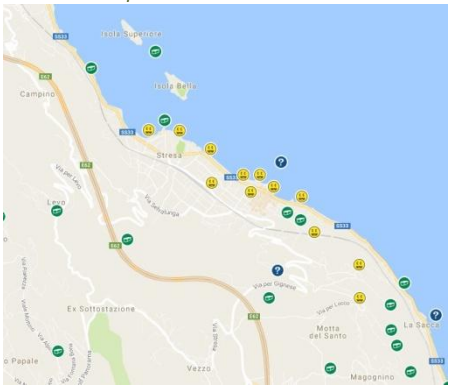
dopo